



CONSEIL GÉNÉRAL **Jura**  
 COOPÉRATIVE DE COMMUNES **Pays de GEX**  
 Montagnes du Jura  
 LA VATTAY 1300 m - 1500 m  
 LA VALSERINE 900 m - 1000 m  
 LELEX-CROZET 900 m - 1700 m  
 MIJOUX-LA FAUCILLE 1000 m - 1550 m  
 MENTHIÈRES 1070 m - 1535 m

**TRABIA VUILLERMOZ**  
Bijoutier - Joaillier - Lapidaire

Magasin & Ateliers : 01410 Mijoux  
Tél: 04 50 41 31 72  
Découvrez nos collections sur [www.vuillermoz.fr](http://www.vuillermoz.fr)

**Restaurant LE GRAND TETRAS**  
Banquet, mariage, ... OUVERT ÉTÉ/HIVER  
FERMETURE ANNUELLE : en même temps que la station  
04 50 41 30 86  
AU SOMMET DES PISTES (MT-ROND)  
Terrasse suspendue ensoleillée

**Restaurant de la VATTAY**  
04 50 41 36 36  
Au centre de ski de fond de la Vattay

Aménagement piste de ski  
Retenue collinaire  
Crozet Lélex 99

Déneigement  
Col de la Faucille 98

SOCIÉTÉ DE TRAVAUX PUBLICS FORESTIERS AGRICOLES  
01170 CESSY Tél. 04 50 41 59 49 Fax 04 50 41 66 95

**TWINNER**  
Location saison / journée : ski, surf, raquette, rando  
Vente de matériel, vêtements, sportswear

**GIROUD SPORT**  
Moniteur de ski  
ATELIER RÉPARATION ET ENTRETIEN

Tél. +33 (0)4 50 41 30 96  
Col de la Faucille  
au pied des pistes - 01170 GEX

« Nos paysages sont fragiles, pour les préserver, la nature a besoin du respect de chacun, merci ! »

**BULLETIN NEIGE :**  
08 92 68 39 01 depuis la France  
0033 320 14 84 39 depuis la Suisse  
[www.monts-jura.com](http://www.monts-jura.com)

MASSIF DU MONT BLANC

Lac Léman, Genève, Ferney-Voltaire, Montoison 1600 m, Monthoisey 1680 m, Grand Crêt 1702 m, Crêt de la neige 1720 m, Reculet 1719 m, Le Grand Crêt d'eau 1621 m, Crêt des Frasses 1535 m, Menthières 1070 m, Chézery-Forens, La Vattay 1261 m, La Faucille 1320 m, Mont Rond 1533 m, Le Colomby de Gex 1689 m, Grand Mont Rond, Gex, Divonne-les-Bains, La Dole 1677 m, La Vattay, Corde-La-Faucille, Mijoux 1000 m, Lelex 900 m, La Valsérine, La Vallerie, La Pellagrate, Les Paroisses, La Valsérine, Vers Bellegarde TGV Autoroutes Sorties 9 et 10.

Legend:  
 ■ : Neige de culture  
 ⚡ : Point de vue  
 ⛑ : Poste de Secours  
 ⚡ : restaurant d'altitude  
 ⚡ : pistes fond  
 ⚡ : pistes alpin  
 ⚡ : sentiers raquettes  
 ⚡ : sentiers piétons

**VAL THOIRY** et **MIGROS**  
vous accueillent

Boutiques du lundi au vendredi : de 9h30 à 20h00  
le samedi : de 9h00 à 20h00

Hypermarché Migros du lundi au vendredi : de 09h00 à 21h00  
le samedi : de 08h30 à 21h00

Route de Bellegarde - RD 984  
01710 THOIRY  
Tél. 04 50 41 20 20  
Fax 04 50 20 80 99

TOUTES LES MANIFESTATIONS DU PAYS DE GEX, DE LA HAUTE-SAVOIE VOISINE ET LE MEILLEUR DE GENÈVE

Haute-Savoie  
**L'Officiel** des événements  
[www.lofficiel.net](http://www.lofficiel.net)

**Pinault**

TRAVAUX PUBLICS  
**G.R.T.P.**  
01410 LELEX  
04 50 20 95 44 - 06 89 33 28 95

**ECOLE DU SKI FRANÇAIS**  
Le plaisir ça s'apprend

**ESF LELEX-CROZET**  
TÉL. 04.50.20.90.42  
FAX 04 50 20 95 28  
VENTE EN LIGNE : [esflelexcrozet@wanadoo.fr](mailto:esflelexcrozet@wanadoo.fr)

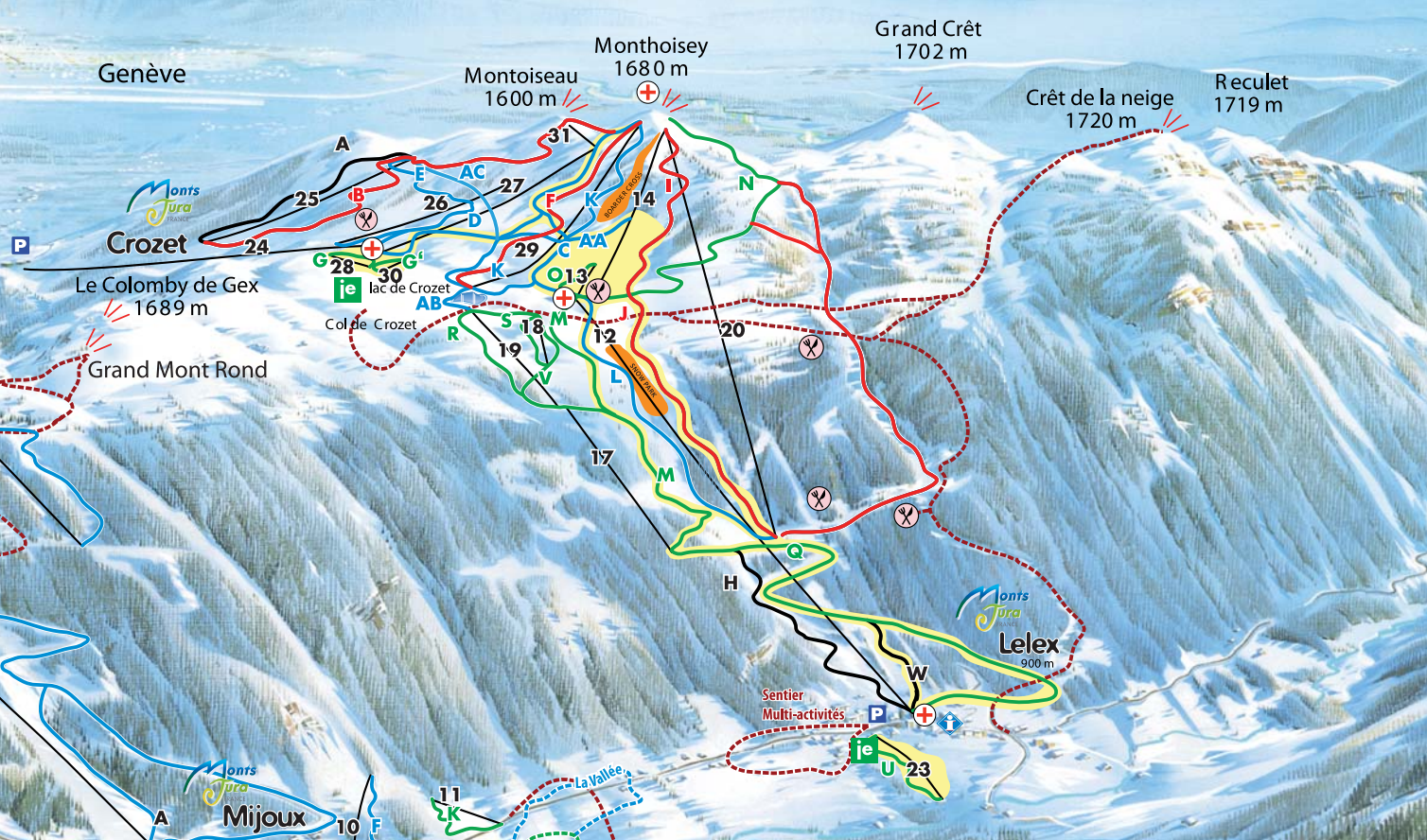
**ESF MIJOUX-LA FAUCILLE**  
TÉL. 04.50.41.31.34  
VENTE EN LIGNE : [www.esf.net](http://www.esf.net)  
E-MAIL : [esffaucille@aliceadsl.fr](mailto:esffaucille@aliceadsl.fr)

**LA VATTAY SPORTS**  
VENTE, RÉPARATION, LOCATION DE SKI NORDIQUE  
Centre nordique LA VATTAY  
Tél. : 04 50 41 30 35  
Fax : 04 50 41 30 76

**SKILOC**  
RAQUETTES SURFS  
Col de la Faucille  
tel 04.50.41.31.36  
LOCATION DE SKIS

**LOOPING SPORTS**  
Location saison  
Atelier de réparation  
Vente et location de Skis et Surfs  
Gare inférieure du télécabine - 01170 CROZET  
Tél. 04 50 41 02 54 - [www.loopingsports.com](http://www.loopingsports.com)

# LELEX - CROZET



# SKI ALPIN

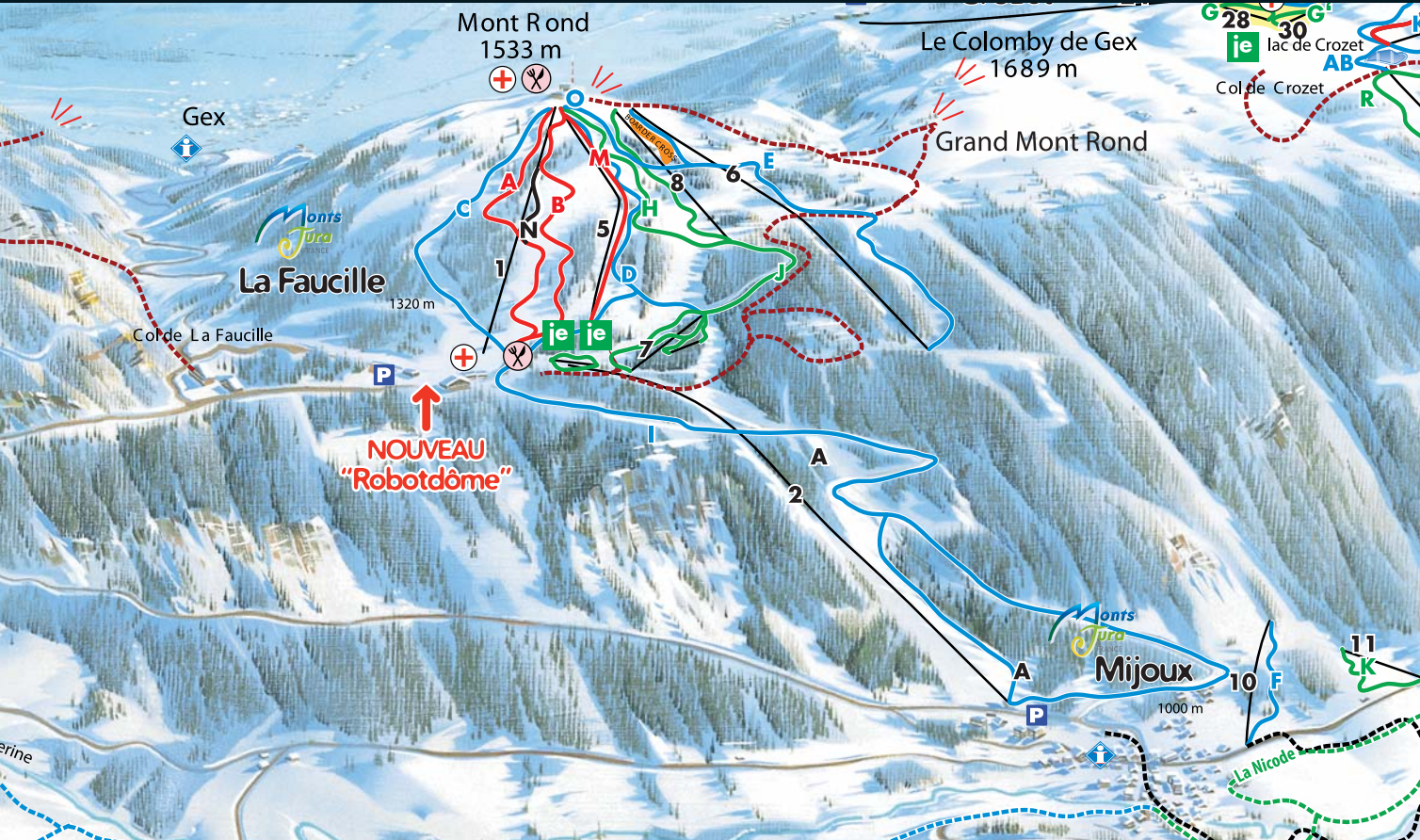
## Site de LELEX - CROZET

Lelex : 900 m			Crozet : 640 m		
Catheline : 1450 m			Fierney : 1260 m		
Monthoisey : 1680 m			Montoiseu : 1600 m		
REMONTÉES	Longueur	Dénivelé	REMONTÉES	Longueur	Dénivelé
12 Télécabine La Catheline	1950 m	550 m	24 Télécabine du Fierney	2100 m	650 m
13 Télésiège Baby Monthoisey	100 m	30 m	25 Télésiège de la Ramaz	950 m	270 m
14 Télésiège de Monthoisey	750 m	210 m	26 Télésiège du Vallon	710 m	140 m
17 Télésiège de la Babette	1000 m	200 m	27 Télésiège des Bergers	1250 m	320 m
18 Télésiège des Trolles	210 m	36 m	28 Télésiège de la Source	200 m	33 m
19 Télésiège des Jonquilles	780 m	130 m	29 Télésiège du Col	900 m	210 m
20 Télésiège des Loges	1800 m	476 m	30 Télécrode du Jardin	180 m	10 m
23 Télésiège du Muiset	295 m	32 m			
je Fil neige des jardins d'enfants					

PISTES	Longueur	Dénivelé
H Périllat	2000 m	550 m
I Les Rhodos	1500 m	210 m
J Les Cèllets	1500 m	315 m
K Les Gentianes	1400 m	210 m
L Les Myosotis	1700 m	250 m
M Les Lys	1000 m	200 m
N Les Anémones	1400 m	210 m
O Les Narcisses	200 m	30 m
Q Le Fieret	2400 m	300 m
R Les Genévriers	800 m	130 m
S Les Colchiques	250 m	36 m
T Les Asters	2100 m	480 m
U Les Campanules	350 m	30 m
V Les Sorbiers	800 m	130 m
W L'Edgard	450 m	150 m

# MIJOUX - LA FAUCILLE



# SKI ALPIN

## Site de MIJOUX - LA FAUCILLE

Mijoux : 1000 m - La Faucille : 1323 m - Mont-Rond : 1550 m					
REMONTÉES	Longueur	Dénivelé	PISTES	Longueur	Dénivelé
1 Télécabine du Mont Rond	1200 m	230 m	A Tia-Tia	1200 m	230 m
2 Télésiège Val Mijoux	1200 m	340 m	B Tiercelet	1300 m	230 m
5 Télésiège des Gentianes	890 m	200 m	C La Malain	1100 m	230 m
6 Télésiège des Gélinites	1250 m	230 m	D Grand Tétraz	1300 m	230 m
7 Télésiège des Myrtilles	200 m	20 m	E Gelinottes	1300 m	230 m
8 Télésiège des Lys	540 m	75 m	F LesMélèzes	500 m	90 m
10 Télésiège des Mélèzes	400 m	90 m	H La Martre 1	3000 m	230 m
11 Télésiège de la Nicode	140 m	35 m	I Liaison Mijoux	3500 m	320 m
je Fil neige des jardins d'enfants			J Les Myrtilles	300 m	20 m
			K La Nicode	200 m	35 m
			L Les Egruvines	600 m	100 m
			M Stade de Slalom	1100 m	230 m
			N Le Coucou	500 m	150 m
			O Le Chamois	600 m	100 m

### RÈGLES DE SÉCURITÉ

- Pour votre plaisir et afin de préserver votre sécurité et celle des autres, soyez prudents sur le domaine skiable. Respectez ces dix règles, elles vous expliqueront la conduite à tenir sur les pistes et vous donnent des conseils simples :
- 1 Je ne mets pas les autres en danger,
  - 2 A tout moment, je contrôle ma vitesse,
  - 3 Tous ceux qui sont en dessous de moi ont la priorité,
  - 4 Je garde mes distances pour doubler,
  - 5 A un départ ou à un croisement, je m'assure de ne gêner personne,
  - 6 J'évite de stationner au milieu de la piste, en cas de chute, je la libère rapidement,
  - 7 Si je dois remonter, j'emprunte toujours le bord de la piste,
  - 8 Je m'informe de la météo de l'état des pistes, je respecte les consignes et le balisage,
  - 9 En cas d'accident, je donne l'alerte et reste à la disposition des secouristes,
  - 10 Témoin d'un accident, je me fais connaître des secouristes.

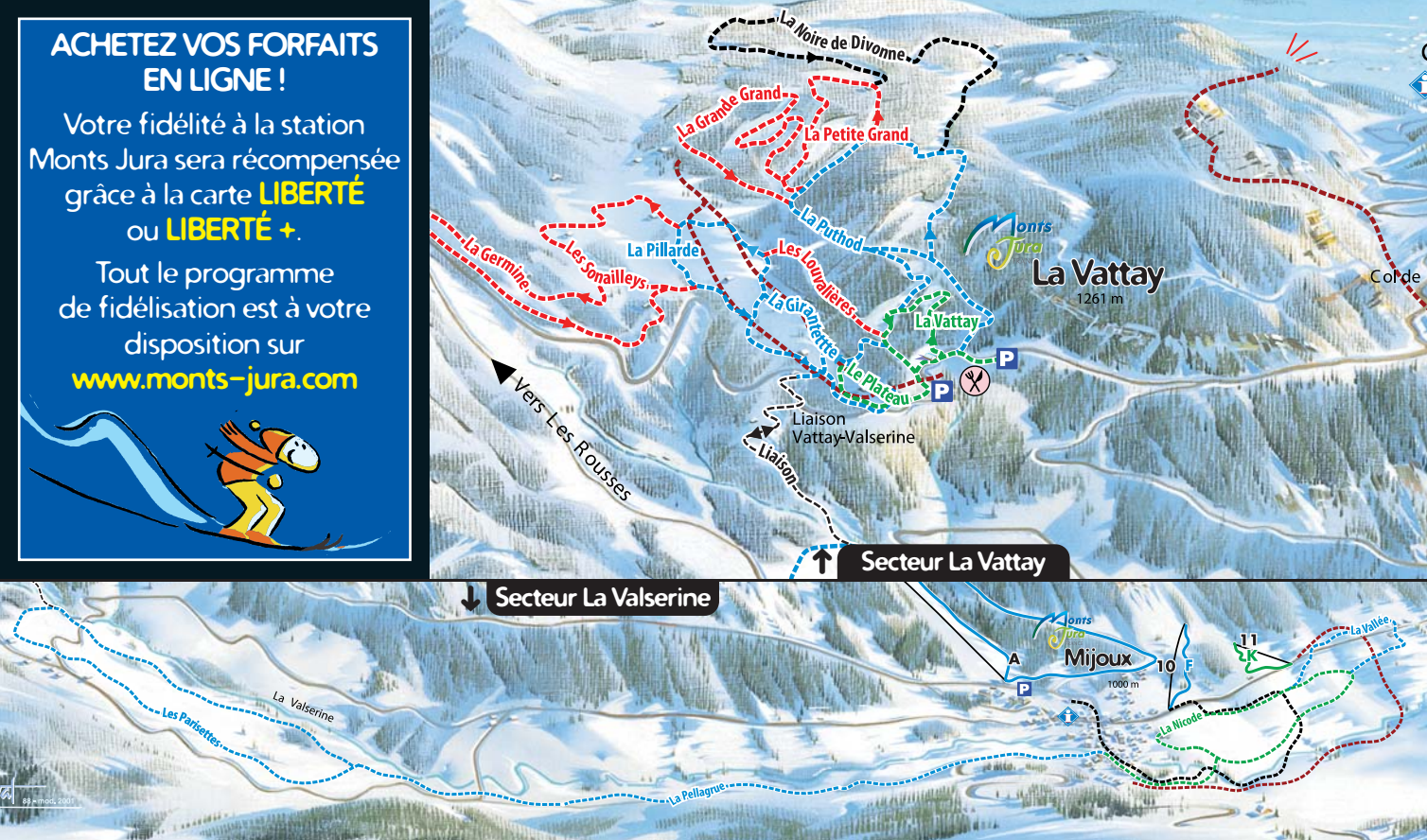
### SECOURS SUR PISTES / POSTES DE SECOURS :

Vattay-Valserine : .....	04 50 41 33 16	Menthiers : .....	04 50 56 50 33
Mijoux-La Faucille : .....	04 50 41 37 03	Hors Exploitation : .....	112 pour un accident.
Lelex-Crozet : .....	04 50 20 26 28		17 pour une personne perdue

### CONDITIONS DE VENTE

Les tarifs et les conditions de vente sont affichés aux caisses centrales de chaque site de la station.

# LA VATTAY - LA VALSERINE



# SKI DE FOND

## Site de LA VATTAY

La Vattay : 1261/1300 m

BOUCLES	Longueur
▲ Jonction Grand Parking	0,5 km
▲ La Vattay	3 km
▲ Le Plateau	4 km
▲ La Girentette	6 km
▲ La Pillarde	8 km
▲ La Puthod	8 km
▲ La Petite Grand	10,5 km
▲ La Grande Grand	13 km
▲ Les Sonaillies	12 km
▲ La Germine	15,5 km
▲ Les Louvalières	8,5 km
▲ La Noire de Divonne	18 km
▲ Jonction Mijoux	13 km

## Site de LA VALSERINE

Valserine : 1000 m

BOUCLES	Longueur
▲ La Pellagru	4,3 km
▲ La Nicode	2,4 km
▲ La Vallée	7,9 km
▲ Les Parisettes	12 km

Toutes les boucles sont damées en double largeur (6 m), patineurs et traces.

Accès facile par la RNS à 3 km du Col de la Faucille ou par le village de Mijoux.

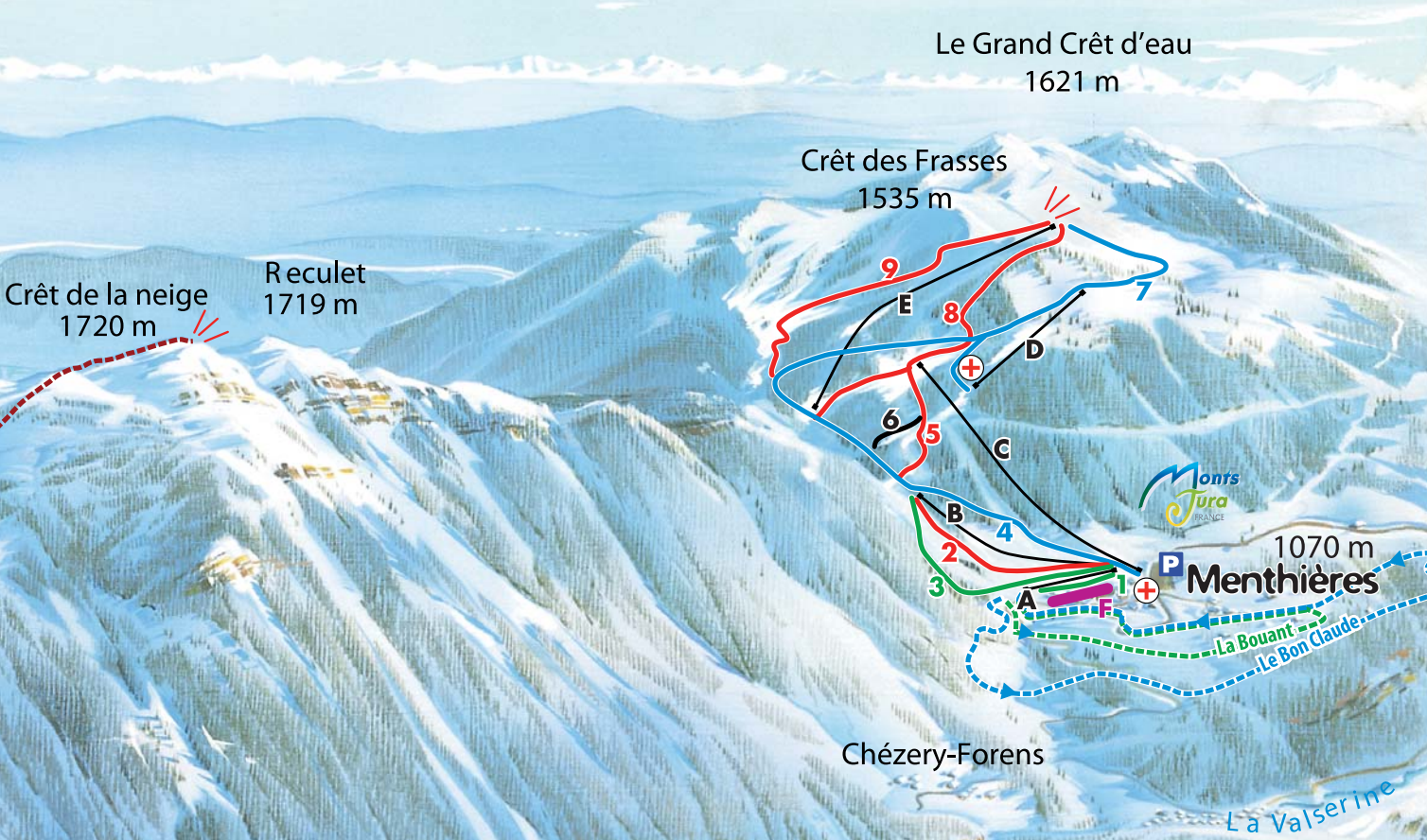
### Serveur vocal Enneigement/état des pistes

08 92 68 39 01 (0,34€/mn)

Depuis la Suisse : 0033 320 14 84 39

Site internet : [www.monts-jura.com](http://www.monts-jura.com)

# MENTHIÈRES



# SKI ALPIN

## Site de Menthières

Menthiers : 1070m - Crêt des Frasses : 1535m

REMONTÉES	Longueur	Dénivelé	PISTES	Longueur	Dénivelé
A Télésiège du Rendu	235 m	40 m	1 Le Rendu	235 m	30 m
B Télésiège des Naz	307 m	103 m	3 Les Sapins	773 m	95 m
C Télésiège de la Pelaz	989 m	260 m	2 Les Naz	370 m	95 m
D Télésiège du Vernay	462 m	95 m	4 La Cascade	1680 m	250 m
E Télésiège des Frasses	1010 m	256 m	5 La Pelaz	454 m	155 m
F Topis Montoiseau			6 Le Mur	150 m	75 m
			7 Les Jonquilles	1653 m	215 m
			8 Les Frasses	939 m	250 m
			9 La Marjolaine	1200 m	250 m

### SKI DE FOND

BOUCLES	Longueur
▲ Le Bouant	4 km
▲ Le Bon Claude	6,5 km

## BANQUE POPULAIRE DES ALPES



Banque et populaire à la fois.